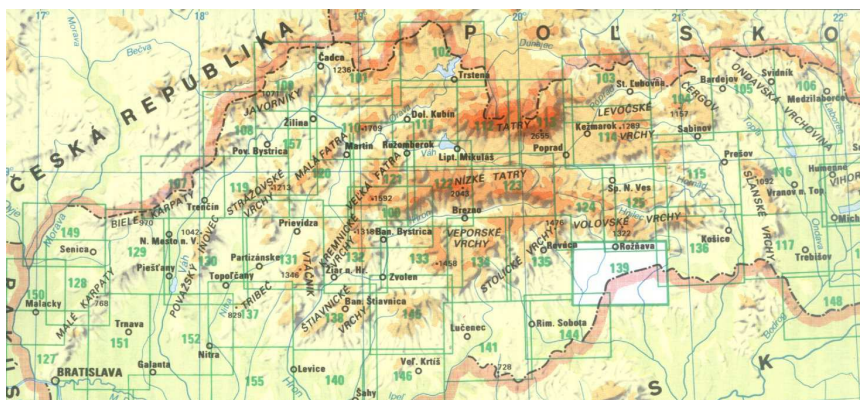


Slovenský Kras

1 -5 Maj 2002



Wydawnictwo:
KIERDEL KLUB
(nakład 30 egz.)

Przemówienie

Tegoroczna majówka jest jak wiecie wyjazdem jubileuszowym. Równo dziesięć lat temu, w maju 1992 roku zauważyliśmy pewną pustkę jaką w nasze życie wprowadziły wielkie zmiany z przełomu dziesięciolecia - po prostu skończyły się pochody. Postanowiliśmy więc pochodzić sobie po górach. Nikt z nas nie myślał wtedy że tak nam się to spodoba, że wejdzie to prawie w nawyk.

Pierwsze wyjazdy majowe jeszcze tego nie zapowiadały. Ale z każdym kolejnym można powiedzieć rodziła się tradycja.

Byliśmy już w Małej i Wielkiej Fatrze, w Niskich Tatrach, w Czeskim i Słowackim Raju, w Bieszczadach. W tym roku naszym celem jest **Slovensky Kras**. Zachęciły nas do niego informacje jak ta poniżej cytowana za przewodnikiem Pascala:

"..... Na południe od Rožnavy ciągnie się masyw górski z najpiękniejszymi na Słowacji zjawiskami krasowymi. Niewysoki Słowacki Kras (Slovensky Kras) ze szczytami, których wysokość waha się między 600 a 800 m n.p.m., należy do najbardziej malowniczych zakątków kraju i właściwie nie został jeszcze odkryty przez turystów, a już szczególnie obcokrajowców. Spokojny, harmonijny krajobraz tworzą wąskie doliny ograniczone łagodnie postrzępionymi wapiennymi górami zanurzonymi w zielonych lasach. Wyjątkowe zalety tego regionu zostały docenione przez UNESCO i w 1977 r, masyw został wpisany na listę światowego dziedzictwa przyrodniczego. Kras to wymarzone miejsce na kilkudniową wędrowkę, niezbyt męczącą i nie wymagającą szczególnych umiejętności, a na dodatek bez tłumów turystów. Kolejne wycieczki mogą być pretekstem do podziwiania niezwykłych jaskiń udostępnionych do zwiedzania....."

Zapraszam wobec tego na wędrowki po Słowackim Krasie i niniejszym uważam tegoroczną majówkę za otwartą!

1 Maja 2002 - Dojazd

Słowacki Kras leży na granicy słowacko-węgierskiej. Noclegi mamy zarezerwowane w miejscowości Gombasek -na kempingu blisko wejścia do Jaskini Gombaseckiej.

Z Kędzierzyna znaną większości trasą jedziemy na przejście graniczne w Pietraszynie i dalej po stronie czeskiej przez Cieszyn, obwodnicą Trzinca, Oldrzychovice, Jablunkov na przejście graniczne czesko-słowackie w Mostach u Jablunkova. Dalej przez Czadcę, Žilinę, Martin, Ružomberok, Liptowski Mikulas w stronę Popradu. Na obwodnicy Popradu skręcamy na drogę nr 67 (na południe). Drogą nr 67 przez Hranovnicę, Vernar, Dobsinę do Rožnavy. Z Rožnavy dalej na południe drogą nr 50 przez Brzotin, Slavec do miejscowości Gombasek.

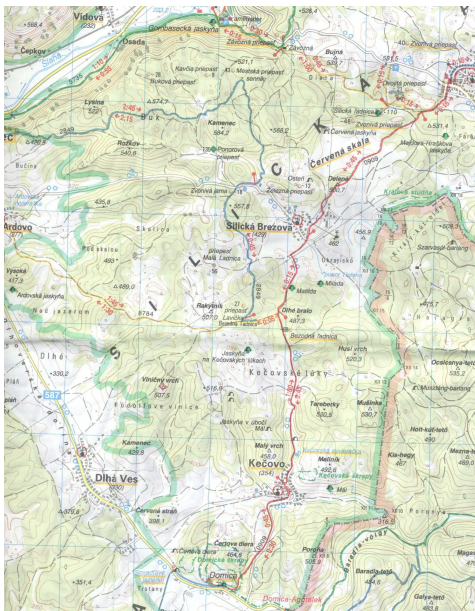
Planowane trasy zakładają pogodę zdatną do urządzania dłuższych wycieczek. Jeśli będzie inaczej trasy dłuższe zastąpione zostaną zwiedzaniem zamków w Brzotinie, Krasnej Horce oraz zwiedzaniu Wąwozu Zadielskiego.

2 Maja 2002 - Jaskinie i południe Silickej Planiny

Rozpoczynamy od zwiedzania Jaskini Gombaseckej w której podziwiać będziemy zdumiewające cieniutkie syntrowe kaderze, przypominające gigantyczne nitki spaghetti poprzyklepiane do sklepienia. Niektóre osiągną długość 3 metrów.

Następnie samochodami jedziemy do miejscowości Dlha Ves, gdzie zwiedzać będziemy Jaskinię Domicy. W czasie zwiedzania trwającego około półtorej godziny będziemy m.in. pływać po podziemnej rzece Styks i oglądać dekoracyjne pieczary.

Po zwiedzeniu jaskini Domicy wrócimy przez góry na kamping. Nasza trasa powiedzie nas czerwonym szlakiem sprzed Jaskini Domicy do miejscowości Kecovo i dalej przez Kecovske luki, Dlhe bralo do wsi Silicka Brezova skąd przez Cervene Skaly do skrzyżowania ze szlakiem żółtym przed wioską Silica. Stamtąd żółtym szlakiem do Jaskini Gombaseckiej i na kamping. Całość trasy pieszej powinna nam zająć około 4 - 5 godzin.

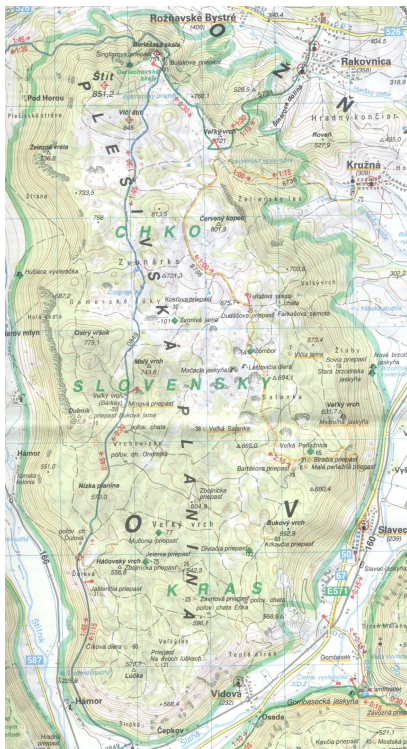


3 Maja 2002 - Plesnivska Planina

To najdłuższa wycieczka naszego wyjazdu. Czas trwania około 9 godzin. Startujemy z miejscowości Plesnivec szlakiem niebieskim, dalej przez Dulovą i Gemerske Luky dochodzimy do Gerlachowskich Skał. To połowa naszej trasy. Dochodzimy tu poprzez piękne okolice Plesivskej Planiny - lasy, łąki i hale. Z lasów wyłaniają się wapienne skały. Będziemy przechodzić kolejno obok szczytów: Lucka (578m), Hacovsky vrch (556m), Dubnik (695), Ostry Vrsok (775) i Vlci Stit (845).

Z Gerlachowskich Skał wracamy na południe, najpierw szlakiem zielonym do szczytu Velky Vrch (721) gdzie wkraczamy na szlak żółty (uwaga: nie schodzimy w lewo (wschód) do Kružna!!!). Żółtym szlakiem wędrujemy na południe przez Farkasovą, Zombor, Salankę do miejscowości Slavec. Po drodze mijamy wiele jaskiń (niestety niedostępnych turystycznie). Do Slaveca schodzimy bardzo ostrym zejściem w pobliżu Malej Penažnej Priepasti. Na bardzo krótkim odcinku tracimy około 400 metrów wysokości.

Jedynie bary na trasie to niestety Plesnivec i Slavec. Na trasie będziemy mijali wiele chatek myśliwskich ale raczej nie prowadzą one żadnych usług dla turystów.



4 Maja 2002 - Północna część Silickej Planiny

Trasa tworzy wielką pętlę przez północne rejony Silickej Planiny. Całość zajmie nam około 7 godzin (zejście szlakiem zielonym). Startujemy z kempingu i ostro w górę jedziemy do wsi Silica. Koło leśniczówki Zavozna zostawiamy jeden samochód. Ze wsi Silica po zasłużonym odpoczynku wędrujemy szlakiem czerwonym nad Jastericie Jazero i dalej przez Musiá Horę, Rakytę, Studną aż do skrzyżowania ze szlakiem zielonym na Zajaczej Branie. Dalej szlakiem zielonym w kierunku północno zachodnim do skrzyżowania ze szlakiem żółtym w okolicach Dlhohuckeho Salasu. Stąd dalej szlakiem zielonym z wejściem na Dievcanská Skaľu dochodzimy do skrzyżowania ze szlakiem niebieskim na Lukacovej Buci nie.

Stąd możliwe dwa warianty - jeden szlakiem niebieskim do Silicy i drugi dalej zielonym do leśniczówki Zavozna.

Zakładamy wędrowkę szlakiem zielonym. Wędrujemy wzdłuż zachodnich krańców Silickej Planiny, przez Maliciak (636m) i obok szczytów Turianov Klin (629m) i Vyske Bralo (672).



5 Maja 2002 - Ochtinska Aragonitova Jaskinia

Niestety to zakończenie naszej majówki. Ale jak mawia wiadomo kto prawdziwych turystów poznaje się nie po tym jak zaczynają ale jak kończą. Dlatego na deser największa i najpiękniejsza jaskinia aragonitowa Europy. Z kempingu ruszamy na południe i w miejscowości Plesnivec skręcamy ostro na północny zachód w kierunku miejscowości Paskova, Kunova Teplice, Stitnik i Ochtiną. Przed miejscowością Stitnik (po prawej stacja benzynowa) skręcamy w lewo (droga nr 526) w kierunku miejscowości Gocaltovo. Skąd dalej szosą do miejscowości Hradok. Koło Hotelu Lunik (Hradok Bus) trzeba będzie prawdopodobnie zostawić samochody. Dalej pieszo bitą drogą w pół godziny osiągamy wejście do jaskini. Zwiedzamy jaskinię. Szczegóły dotyczące aragonitów znajdziecie w przewodniczkę po minerałach.

