




## Hruby Jeseník *wUnioWstąpienie*

30 Kwiecień – 3 Maj 2004

KWIECIEŃ MAJ

Wt	Śr	Cz	Pt	So	Ni	Po
27	28	29	30	1	2	3



### *Słowo na Sobotę...*

**1 Maja** jest 121 ( w latach przestępnych 122 ) dniem w kalendarzu gregoriańskim, do końca roku pozostało 244 dni.

**Święta** – Święto Pracy ( w języku potocznym nazywane po prostu "pierwszy maja" )

**Urodzili się:** 1839 – Hilaire de Bernigaud Chardonnet, książę francuski, chemik i przemysłowiec, 1947 – Krzysztof Knittel, wybitny polski kompozytor muzyki współczesnej, twórca muzyki elektronicznej.

**Wydarzenia :** **W Polsce** – 1958 – oficjalna prezentacja samochodu dostawczego Żuk (model A 03), 1976 – ORP Błyskawica przejmuje obowiązki muzeum od ORP Burza w Gdyni przy Skwerze Kościuszki, 2001 – Parada Równości pierwsza Parada Lesbijek i Gejów w Polsce.

**Na świecie :** 382 – w Konstantynopolu otwarty został II Sobór Ekumeniczny zwołany przez cesarza Teodozjusza Wielkiego , 2003 – oficjalne zakończenie wojny w Iraku

I cóż dużo mówić, już powyższa kafeteria pokazuje, że z dniem tym niezłe się jaja wiążą. Trudno więc się dziwić, że na ten dzień (albo i dni one) Jirzi zaplanował regularne wiosenne wyjazdy (niekoniecznie do wód). Ten wyjazd też przecież nietypowy, wyjeżdżamy „na paszporty” a wracać możemy już „na dowody”. Jak prawdziwi unioniści. A, że jedni datę oną określają dniem żałoby narodowej zaś inni mówią o sukcesie też dziwić nie powinno. Wszak na dialektyce nas chowano. A podobno i wcześniej, gdzie Polaków 2 tam zdania 3. Przynajmniej. Co oczywiście – jak zawsze zresztą – nie przeszkodzi nam przyjemnie i w dobrym Towarzystwie spędzić czas.

## Kwiecień 2004

Wt	Śr	Cz	Pt	So	N	Po
27	28	29	30	1	2	3

Tym razem Majówkę zaplanowaliśmy w Jeseníkach. Noclegi mamy zarezerwowane w pięknie odnowionym hotelu Stara Posta w Filipovicach tuż koło szosy prowadzącej na Cervenohorske Sedlo.



Już 30 kwietnia zaczynamy świętować – a tym razem do tradycyjnego 1 Maja dochodzi jeszcze wstąpienie.

Wycieczki tym razem zaplanowane są prawdziwie wysokogórskie. Jeśli tylko kondycja i pogoda pozwoli chcemy przejść najpiękniejsze partie Jeseníków.



Jako plany awaryjne proponujemy zwiedzanie uzdrowiska Jeseník, Karlovej Studanki, jaskini Na Pomezi.

Mamy jednak nadzieję, że pogoda i kondycja dopiszą i plany wykonamy w 300 %



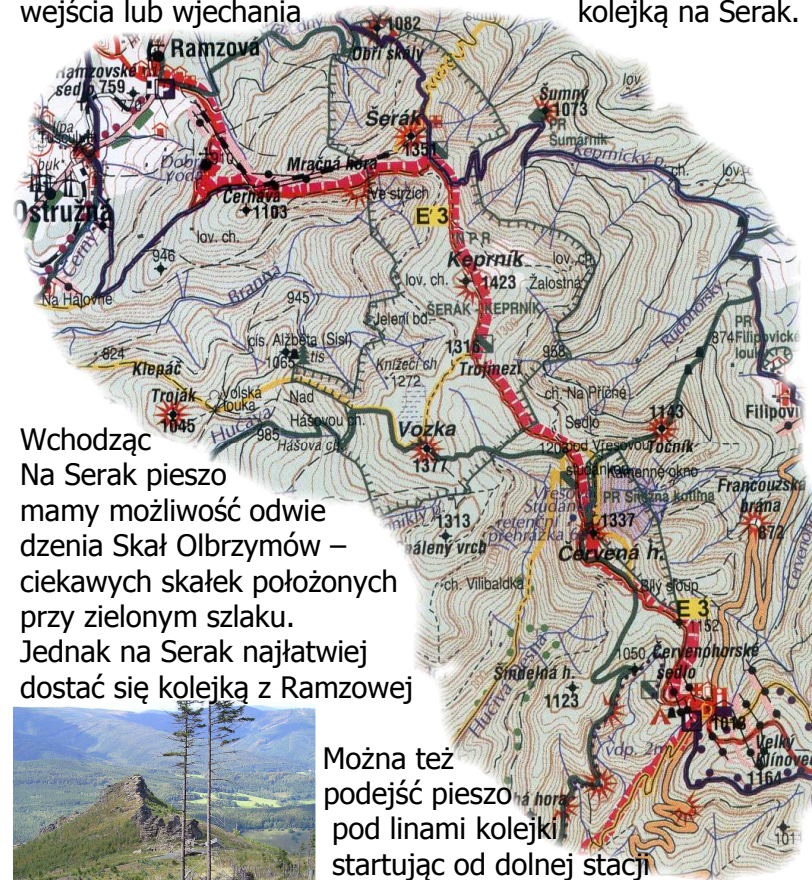
A teraz do dzieła – najpierw witamy UNIE, potem idziemy w góry.

## Maj 2004



Śr	Cz	Pt	So	N	Po
28	29	30	1	2	3

Wyruszamy – pierwsza wycieczka w nowej rzeczywistości. Mamy do pokonania północne pasmo Jeseníków, **od Ramzovej, przez Serak, Keprník, Cerveną Horę aż na Cervenohorske Sedlo**. Cała trasa liczy 14 km. Po drodze, chata Jirzeho na Seraku. W zależności od kondycji mamy możliwość wejścia lub wjechania kolejką na Serak.




Wchodząc na Serak pieszo mamy możliwość odwiedzenia Skał Olbrzymów – ciekawych skałek położonych przy zielonym szlaku. Jednak na Serak najłatwiej dostać się kolejką z Ramzovej



Można też podejść pieszo pod liniami kolejki startując od dolnej stacji wyciągu za znakami czerwonymi.

Wyciąg krzeselkowy z Ramzovej pokonuje wysokość 560 m. Składa się z dwóch części o całkowitej długości prawie 3 km. Szlak niebieski od górnej stacji wyciągu prowadzi nas do Chaty Jirziho na Seraku – wybudowali ją niemieccy turyści w 1888 roku.



Widoki z Seraka należą do najładniejszych w Jeseníkach. Z Chaty wracamy na Przełęcz pod Keprnikem i podchodzimy na najwyższy punkt trasy – górę Keprnik (1423 m) z kilkoma skałkami szczytu. W dole widać świerkowe lasy rezerwatu

Serak – Keprnik, najstarszego w Jeseníkach – założonego w 1903 r. Z Keprnika schodzimy na Trojmezi skąd w prawo odchodzi ścieżka na ciekawe skałki na szczycie Vozky. Z Vozky schodzimy dalej do Przełęczy pod Vresovou Studankou.



Żółty i zielony szlak wiodą Grzbietem Cervené Hory wokół formacji skalnej Kamenne Okno. Chodnikiem porośniętym porostami można stąd dojść do leczniczego źródła Vresova Studanka ukrytego w kamiennej kapliczce. Stamtąd

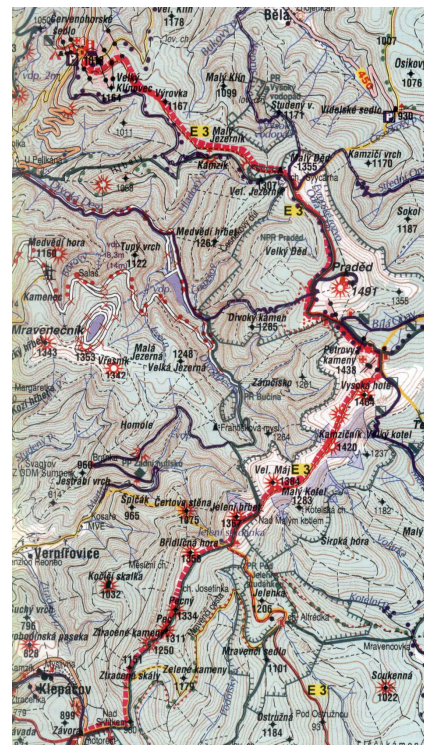
do skrzyżowania szlaków Bily Sloup (1227m), skąd w dół czerwonym szlakiem dochodzimy do hoteli na Cervenohorskim Sedle. Tam po piwku i w dół, do naszego hotelu w Filipovicach



Maj 2004						
Śr	Cz	Pt	So	N	Po	
28	29	30	1	2	3	

Wycieczka **Skritek – Cervenohorske Sedlo** to prawdziwy sprawdzian naszej kondycji. Całość liczy 24 km – wiedzie najpiękniejszymi fragmentami grzbietu Jeseníków. Mówi się, że kto jej nie przeszedł, nie zna Jeseníków.


Z restauracji Motorest na Skritku przechodzimy przez szosę i podchodzimy do skrzyżowania Nad Skritkiem. Stąd po górę na Ztracene Kameny, z których rozciągają się ładne widoki na Sobotinsko i Vernirovicko. Jeszcze krótkie podejście lasem i wychodzimy na grzbiet. Ścieżka pośród kosodrzewiny prowadzi koło szczytów Pec, Pecny i Bridlicnej aż do Jeleni Studanki



ze źródłem dobrej wody. Od Jeleni Studanky wspina-



my się przez Jeleni Grzbiet i Kamzicnik na drugi co do wysokości szczyt Jeseníków – Vysoka Hole (1464). Po prawej stronie znajdują się Mała i Velka Kotlina – najcenniejsze przyrodniczo miejsca Jeseníków. Za Vysokou Hole, podchodzimy na Petrovy Kameny.



PETROVY KAMENY A PRADĚD

Skály te związane są z legendą o czarownicach. Wstęp na skały jest zakazany. Od skał schodzimy w stronę zabudowań i restauracji Ovcarni podziwiając wspaniale się prezentujący najwyższy szczyt Jeseníków – Praděd.

Od Ovcarni idziemy drogą w kierunku Chaty Barborka i do skrzyżowania Pod Pradedom. Stąd można wejść na wierzchołek Pradeda (1491 m), na którym góruje wieża telekomunikacyjna z tarasem widokowym. W dobrej pogodzie widać z niej podobno Karkonosze i Tatry. Od skrzyżowania kierujemy się do Chaty Sycarnia. Jest to najstarsze schronisko



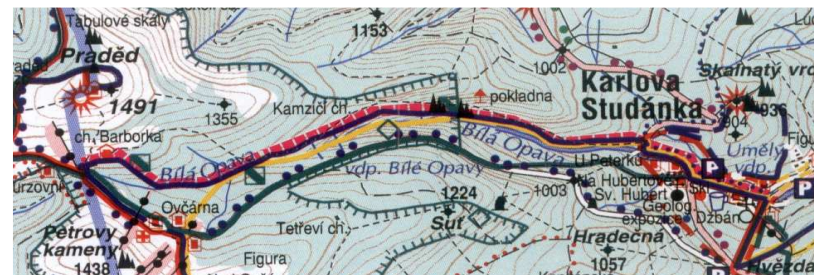
w Jeseníkach. Od Sycarni można skrócić wycieczkę schodząc ostro na przełęcz Videlské Sedlo. My po zasłużonym postoju i odpoczynku kierujemy się na Velký Jezerník.

Czerwono znakowanym szlakiem najpierw przez las (słabo widoczną ścieżką), a potem bezleśnym grzbieciem, dojdziemy do górnych stacji wyciągów narciarskich nad Cervenohorským Sedlom. Po zejściu na przełęcz znaną już nam drogą lub żółtym szlakiem schodzimy do Filipovic kończąc naszą wycieczkę. Czas na zasłużony obiad.



Maj 2004					
Śr	Cz	Pt	So	N	Po
28	29	30	1	2	3

Na zakończenie tegorocznej Majówki proponujemy trasę przez **wodospady Bilej Opavy**. Trasa liczy 11 km, z czego połowę (powrotną) możemy zaliczyć autobusem z Ovcarni.



Startujemy z parkingu koło hotelu Hubertus w Karlovej Studance – to piękna miejscowość uzdrowiskowa z klasycystycznymi budynkami z początków XIX wieku. Od parkingu idziemy żółtym szlakiem wzdłuż drogi pod górę. Wchodzimy do lasu i dochodzimy do tamy na rzece. Podchodzimy w górę. Otaczające stoki robią się coraz stromsze a na rzece pojawiają się kaskady. Wchodzimy do głębokiego kanionu, którym płynie rzeka. Trasa ostro podchodzi. Po drodze odbicie na najwyższy 8-metrowy wodospad. Podchodząc w górę mostkami, kładkami i schodkami dochodzimy do niebieskiego szlaku. Nim dalej z ładnymi widokami na Petrove Kameny i Ovcarnię dochodzimy do Chaty Barborka. Stąd albo na Ovcarnię i dalej autobusem do Karlovej Studanky, albo z powrotem w dół dla odmiany niebieskim szlakiem ponad głębokim kanionem Bilej Opavy.



**I TO JUŻ NAPRAWDĘ KONIEC :-)**